

4 ПЛАН МЕСТНОСТИ И УСЛОВНЫЕ ЗНАКИ

ВИД МЕСТНОСТИ




Город



Грунтовая дорога.
Деревянный мост



Поселок сельского типа



Полевая и лесная дороги.
Линия электропередачи



Школа



Тропа. Колодец

АЭРОФОТОСНИМОК МЕСТНОСТИ




Карьер



Река.
Направление течения



Электростанция



Плотина

ПЛАН МЕСТНОСТИ




Двухпутная железная
дорога. Станция



Ветряные мельницы



Металлический мост.
Насыпь




Озеро. Отметка уреза воды.
Болото. Камышовые заросли



Шоссе




Обрыв




Овраг




Хвойный лес. Просека



Редкий лес



Отдельно стоящее дерево




Сплошные заросли кустарников



Фруктовый сад




Лиственный лес. Вырубка



Смешанный лес. Дом лесника




Отдельный куст



Группы кустарников. Луг



Пашня. Огород



Пески